

Factura Pequeño Contribuyente

DIANA AMARILIS, GRIJALVA POCASANGRE

Nit Emisor: 119287994

DIANA AMARILIS GRIJALVA POCASANGRE

39 CALLE B 32-49 COLONIA EL AMPARO 2, zona 7, Guatemala, GUATEMALA

NIT Receptor: 3440958

Nombre Receptor: INSTITUTO GEOGRAFICO NACIONAL, INGENIERO ALFREDO OBIOLS GOMEZ

Dirección comprador: AVENIDA LAS AMERICAS 5-76 ZONA 13. CIUDAD GUATEMALA

NÚMERO DE AUTORIZACIÓN:

056FD9FD-014A-4A6D-8946-350B3A977724

Serie: 056FD9FD Número de DTE: 21645933

Numero Acceso:

Fecha y hora de emisión: 28-feb-2025 07:54:59

Fecha y hora de certificación: 03-feb-2025 07:54:59

#No	B/S	Cantidad	Descripcion	Precio/Valor unitario (Q)	Descuentos (Q)	Otros Descuentos(Q)	Total (Q)	Impuestos
1	Servicio	1	Pago de honorarios por servicios técnicos prestados al Instituto Geográfico Nacional, Ingeniero Alfredo Obiols Gomez del Ministerio de Agricultura, Ganadería y Alimentación durante el periodo correspondiente del 01 de febrero de 2025 al 28 de febrero de 2025, según Contrato Administrativo número 2025- 202-1-2-40, Acuerdo Ministerial de Aprobación número RH-029-202-1-2025.	6,000.00	0.00	0.00	6,000.00	
TOTALES:					0.00	0.00	6,000.00	

CANCELADO

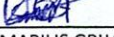
* No genera derecho a crédito fiscal


Datos del certificador

Superintendencia de Administracion Tributaria NIT: 16693949

Razón: que se registra para hacer constar que la factura que precede, Serie 056FD9FD número de DTE 21645933 de fecha 28 de febrero de 2025; emitida por Diana Amarilis Grijalva Pocasangre, ampara el pago por servicios técnicos; correspondiente al mes de febrero del año 2025, según contrato número 2025-202-1-2-40 y Acuerdo Ministerial de Aprobación número RH-029-202-1-2025. Conste. Guatemala, 28 de febrero del año 2025.



(f) 
DIANA AMARILIS GRIJALVA POCASANGRE
DPI: 3028803560106

(f) 
Firma y sello del Responsable de la Verificación de los
Servicios Contrata
Ing. David Isaac Gómez Gómez
Sub-Director con Funciones Temporales
Instituto Geográfico Nacional -IGN-



Ing. Agr. Daunno Walther Chew Dávila
Director

(f) Instituto Geográfico Nacional -IGN-



"Contribuyendo por el país que todos queremos"



Identificador Documento del Verificador
Integrado No:
1738592465892

Fecha de Generación:
Feb 3, 2025, 8:21 AM

Detalle de Documentos

Tipo Documento:	FEL
Fecha Emisión:	28/02/2025 07:54:59
Emisor:	119287994
Agente de Retención:	No es agente de retención.
Establecimiento:	DIANA AMARILIS GRIJALVA POCASANGRE
Receptor:	3440958-INSTITUTO GEOGRAFICO NACIONAL, INGENIERO ALFREDO OBIOLS GOMEZ
Monto Total:	GTQ GTQ 6000.000000
No. de Acceso:	0
Autorización:	056FD9FD-014A-4A6D-8946-350B3A977724
Serie:	056FD9FD
Número del DTE:	21645933
Acuse de recibido:	FCID202520250203T07:54:5906:00056FD9FD014A4A6D8946350B3A977724
Fecha de la consulta:	03/02/2025 08:21:03
Estado:	Activo
Asociado a una garantía mobiliaria:	No



SITUACIÓN DEL CONTRIBUYENTE:

NO PRESENTA INCUMPLIMIENTOS

AI 03/02/2025 08:21:10



CONTRIBUYENTE Y/O EMISOR	
NIT	119287994
NOMBRE	DIANA AMARILIS, GRIJALVA POCASANGRE
RESUMEN	
TIPO DE INCUMPLIMIENTO	
¡FELICITACIONES! NO PRESENTA INCUMPLIMIENTOS TRIBUTARIOS	
El no presentar incumplimientos, no garantiza que el contribuyente pueda obtener la "Solvencia Fiscal", ya que el proceso de emisión de la misma, considera otras obligaciones no incluidas en el Verificador Integrado.	

Para actualizar tus Datos de RTU, así como verificar el detalle de las declaraciones presentadas puedes hacerlo en Agencia Virtual ingresando Usuario y Contraseña, si aún no tienes tu contraseña, ingresa a <https://portal.sat.gob.gt/portal/> selecciona Agencia Virtual en la opción "Solicitar Usuario", luego preséntate a una Agencia u Oficina Tributaria o llama al Contac Center de la SAT, teléfono 1550.



Verifique la validez de la presente consulta

INFORME MENSUAL DE ACTIVIDADES REALIZADAS ✓

No. Contrato Administrativo		2025-202-1-2-40 ✓
No. de Acuerdo Ministerial de Aprobación de Contrato:		RH-029-202-1-2025 ✓
Tipo de Servicios:		TÉCNICOS ✓
Nombres y apellidos de la persona contratista:		DIANA AMARILIS GRIJALVA POCASANGRE ✓
Plazo de contratación:	Del: 02/01/2025	Al: 30/06/2025 ✓
Período de este Informe:	Del: 01/02/2025	Al: 28/02/2025 ✓
Monto a pagar: Seis mil quetzales exactos		Q 6,000.00 ✓
Prestados en:		INSTITUTO GEOGRÁFICO NACIONAL, INGENIERO ALFREDO OBIOLS GÓMEZ ✓

Señor Ministro de Agricultura, Ganadería y Alimentación:

A continuación, se detallan las actividades y avances gestionados durante el período de la contratación.

Descripción de actividades según TDR	Informe de actividades realizadas	Avance	
		Cuantitativo	Cualitativo
1) Servicios técnicos para colaborar en el archivo y control de las certificaciones del ordenamiento territorial enviadas por las distintas municipalidades del país; así como la actualización de expedientes municipales que le sean asignados.	-Colaboré en la elaboración del expediente digital el cual corresponde al municipio de Ciudad Vieja , del departamento de Sacatepéquez ; para la recopilación de datos geográficos para la División de Información Geográfica.	100%	Finalizado
2) Servicios técnicos para colaborar en la redacción de diferentes documentos de información geográfica para la atención de requerimientos que sean necesarios en la División de Información Geográfica.	-Colaboré en la redacción de oficios para las diversas municipalidades del país, solicitando la certificación del ordenamiento territorial y la verificación de los nombres geográficos.	20%	En Proceso
	-Colabore en la elaboración de la base de datos Excel de los lugares poblados para ser verificada en las municipalidades para la elaboración de su respectiva Certificación de Ordenamiento Territorial.	20%	En Proceso
3) Servicios técnicos para colaborar en la recopilación y actualización para la base de datos del Suplemento del Diccionario Geográfico Nacional del municipio que le sea asignado.	-Colaboré en la actualización de la información del Suplemento del Diccionario Geográfico Nacional del municipio de Santa Rosa De Lima del departamento de Santa Rosa con la base de datos de las División de información Geográfica.	80%	En Proceso

4)Servicios técnicos para colaborar en el ingreso y actualización de certificaciones de la división territorial enviadas por las municipalidades del país.	-Colaboré en la comparación y verificación de la información geográfica del municipio de Santa Rosa De Lima del departamento de Santa Rosa con la base de datos de las División de información Geográfica.	100%	Finalizado
5)Otras actividades relacionadas con el servicio contratado o que le sean asignadas por la autoridad superior.	-Colabore en dar respuesta al OFICIO CIRCULAR No. 02-2025 donde se solicita "Propuestas de temáticas de importancia para ser impartidas y que puedan fortalecer los diferentes procesos internos y al Plan Operativo Anual -POA-".	100%	Finalizado
	-Colabore en la capacitación esparcida por "Taller de Derechos Laborales con énfasis en la temática de Discapacidad impartido por el Ministerio de trabajo y Previsión Social.	100%	Finalizado

El presente informe describe lo actuado por la suscrita en cumplimiento a las actividades desarrolladas durante el periodo de la contratación, y acorde a los términos de referencia de la misma.


Atentamente.

(f) 
Diana Amarilis Grijalva Pocasangre
DPI: 3028803560106
Celular: 4279-2817

Se hace constar que las actividades descritas en este informe responden a lo estipulado en el contrato administrativo y sus respectivos términos de referencia, y se encuentran recibidos de conformidad, por lo que autorizo a quién corresponda, para que procedan al trámite de pago de los honorarios correspondientes.

f) 
Ing. David Isaac Gómez Gómez
Sub-Director con Funciones Temporales
Instituto Geográfico Nacional -IGN-

Firma y Sello del Responsable de la Verificación de los Servicios Contrata


Ing. Agr. Daunno Walther Chew Dávila
Director
Instituto Geográfico Nacional -IGN-
f) _____